

in hands B&W ©

Gemeente Waterland	
Stuknr. RAAD r06.00058	Ontv. bev JA
Datum ingek. 14/06/2006	Streefdatum 09/08/2006
Beh: Aalst/ wiedemeije	Kopie



Castricum, 12 juni 2006,

Postbus 257
1900 AG Castricum
tel: 0251-362 753

Aan de Raad van de Gemeente Waterland
Postbus 1000
1140 BA MONNICKENDAM

Betreft: kabelwaterskibaan Hemmeland

Geachte leden van de Raad,

Momenteel is bij uw Raad een plan tot het realiseren van een kabelwaterskibaan bij Het Hemmeland aan de orde.

In de brief van 12 april 2006 heeft het College u van dit voornemen in kennis gesteld. In aansluiting daarop is een raadsvergadering gehouden op 11 mei 2006. Tijdens deze vergadering heb ik namens de IJsselmeervereniging en als vertegenwoordiger van de Stichting Verantwoord Beheer IJsselmeer (VBIJ) gebruik gemaakt van het spreekrecht. Ik heb uw Raad gewezen op de Europese richtlijnen, zoals die staan verwoord in de Nieuwe Natuur Beschermings Wet. En hoewel er nog geen definitieve locatie voor deze kabelwaterskibaan is vastgesteld, kunnen plannen voor de aanleg van zo'n kabelwaterskibaan niet uitgevoerd worden in een Vogelrichtlijngebied en Habitatrichtlijngebied.

Zowel de Speciale Beschermings Zone van de Vogelrichtlijn als de Habitatrichtlijn lopen door tot aan de oever van de Gouwzee. Er is dus geen vrije zone die voor de kabelwaterskibaan gebruikt zou kunnen worden. Zelfs al zou die vrije ruimte er wel zijn, zal de externe werking van de speciale Beschermings Zone (SBZ) van richtlijngebied een belemmering vormen.

Zie bijgevoegd kaartje Markermeer/IJmeer.

Ook zijn de plannen voor een kabelwaterskibaan in strijd met het Rijksbeleid zoals dit staat beschreven in de Integrale visie IJsselmeergebied "De Koers Verlegd" en is opgenomen in de Nota Ruimte van het ministerie van VROM.



IJsselmeervereniging

De bedoeling van de Europese Richtlijnen

De lidstaten van de EU hebben al 25 jaar geleden erkend dat economische samenwerking niet los kan worden gezien van de bescherming van lucht, water, bodem en het natuurlijk erfgoed. Inmiddels zijn meer dan 70 richtlijnen op natuurgebied tot stand gekomen waarvan twee van

bijzonder belang zijn voor het Europese natuurbehoud, te weten: de Vogelrichtlijn (1979) en de Habitatrichtlijn (1992). Beide richtlijnen bieden een kans om bedreigde flora, fauna en bijzondere kwetsbare habitats op Europese schaal bescherming te bieden.

Invoering Vogelrichtlijn voor het IJsselmeergebied

In het jaar 2000 is de Vogelrichtlijn voor het gehele IJsselmeergebied van toepassing verklaard. Op slechts enkele plaatsen is een deel van de kustzone buiten de richtlijn vastgesteld. In Waterland betreft dat de haven. (zie kaartje). Het water direct ten westen van Het Hemmeland is wit gelaten. Overigens betekent dit niet dat de Vogelrichtlijn voor die zone geen betekenis heeft. Ruimtelijke ingrepen die grenzen aan een Vogelrichtlijngebied kunnen bij realisatie een nadelige invloed hebben op het richtlijngebied. Dat staat bekend als de externe werking op de SBZ.

Grondregel

Wanneer er ruimtelijke plannen zijn die belangrijke invloed hebben op een Vogel en/of Habitatrichtlijn, geldt als regel "nee- tenzij". Dit betekent dat deze plannen alleen kunnen doorgaan als er sprake is van een "groot maatschappelijk belang van dwingende aard". Is dat belang aangetoond, dan dient nagegaan te worden of er een alternatief mogelijk is, zodat het gebied gespaard blijft. Is dat alternatief er niet en blijft het maatschappelijke belang nadrukkelijk aanwezig, dan mag men een inbreuk doen op de richtlijn. Men verplicht zich wel om de verloren natuurwaarden te compenseren.

Een voorbeeld van natuurcompensatie is te vinden bij de aanleg van IJburg 1^e fase. Er is toen een natuurgebied in het IJmeer aangelegd in de vorm van een dam (Hoekelingsdam) Wij pleiten er sterk voor om, als het compensatie voor water betreft, deze in water te compenseren en niet in land.

Het Hemmeland

Het recreatiegebied Het Hemmeland is geen natuurgebied maar heeft wel grote natuurwaarden. Er komen beschermde planten, bijvoorbeeld de Parnassia en de Rietorchis voor.


Voor de bevolking van Waterland is het recreatiegebied van groot belang voor de beleving van ontspanning en rust. Daarnaast vormt dit gebied een prachtige overgang van de Gouwzee naar het land. Hier moet iedereen zuinig op zijn!

Naar wij begrepen hebben bestaan er plannen, om het gebied te transformeren naar een gebied met een pretparkachtig aanzien. Bebouwing zou daarbij noodzakelijk zijn en verkeerswegen moeten het gebied doorkruisen. Als dit gebeurt, dan is Het Hemmeland verloren.

Conclusie

De Stichting Verantwoord Beheer IJsselmeer verklaart zich tegen aantasting van de Gouwzee en Het Hemmeland door middel van een kabelwaterskibaan en bebouwing. De VBIJ acht de plannen in strijd met de Europese richtlijnen en met de grondgedachten die in de Integrale Visie IJsselmeergebied "De Koers Verlegd" staan aangegeven.

Met de meeste hoogachting,
namens het VBIJ bestuur,



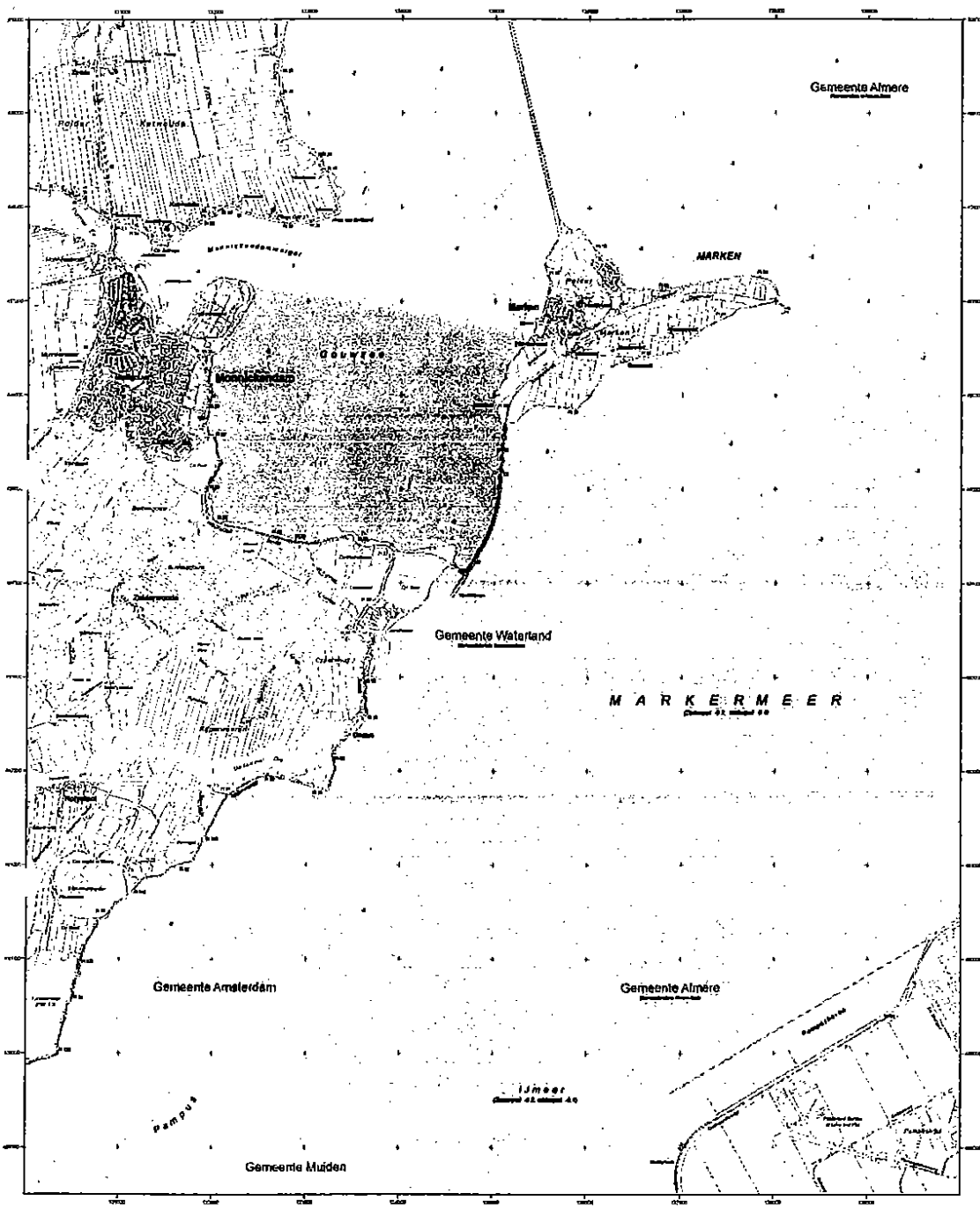
M.w. F. F. Fleischer,
coördinator VBIJ

contactpersoon: J.H. Baron
telefoon: 0299-673220/06-28367619
e-mail: J.H.Baron@kpnplanet.nl

cc:


De heer C. Onclin, Speet 36, 1141 BX Monnickendam
Mevrouw I. Tessel, Cornelis Dirkszlaan 115, 1141 XZ Monnickendam
Redactie Noord-Hollands Dagblad, Burgemeester Kooimanweg 10/c, Purmerend
Redactie "Prettig weekend", 't Zarken 20, 1141 BL Monnickendam

Natura2000-gebied #73
Markermeer en IJmeer
 Blad 7



Opdrachters
 Landbouw, natuur en
 waterschap Rijkswaterstaat
 Ministerie van LNV, Dierse Natuur en
 Ervarede Regionale Zaken
 Productie en cartografie:
ALTERA
 WADENINGEN
 Projectleider: **W. van der Wal**
 Dit document is een afbeelding van een
 verspreidingskaart van de Vogelsoorten
 van de Vogelsoorten Dierse Regionale Zaken, 2008
 Datum kaart: Oct 21, 2008

- Legenda**
- Vogelsoortgebied (V)
 - Habitatsoortgebied (H)
 - VH + JH
 - Beoogd Natuurmonument (BN)
 - VB + BH
 - VB + HH + BH



WERKKAART
 Informatie bij Gebruikersdocument 7025
 ter verduidelijking van de kaartgegevens

De afbeelding is een afbeelding van een verspreidingskaart van de Vogelsoorten van de Vogelsoorten Dierse Regionale Zaken, 2008

